Anreise und Parken

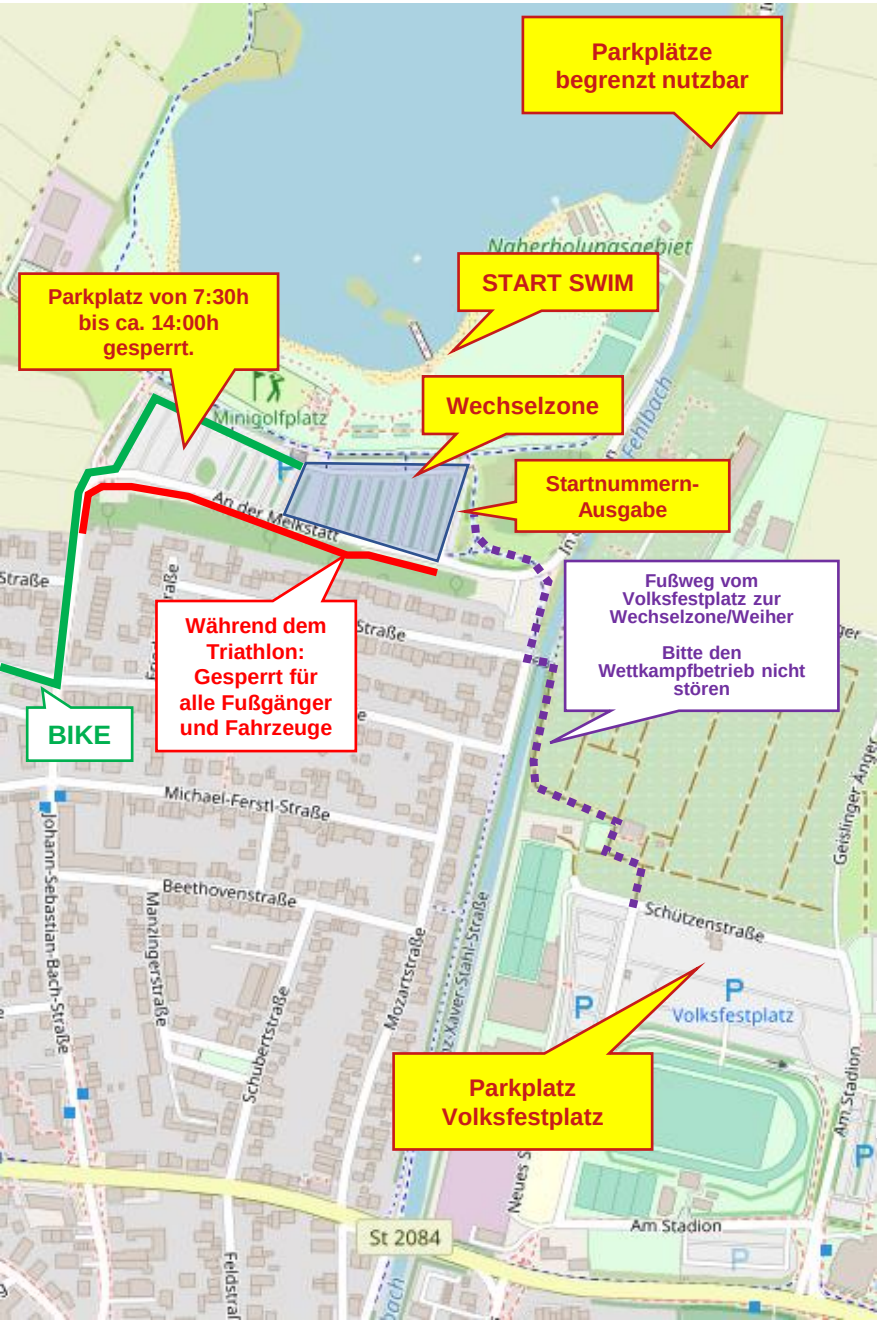

Liebe Athleten*innen, Besucher*innen und Badegäste,

um den Stadttriathlon Erding stressfrei genießen zu können, reisen Sie bitte rechtzeitig an und nutzen den Parkplatz am Volksfestplatz. Hier stehen ausreichend Parkplätze zur Verfügung.
Über den **Fußweg** durch die Kleingartenanlage erreichen Sie in wenigen Minuten zu Fuß die Wechselzone und den Kronthaler Weiher.
Die Parkplätze an der Straße „In den Hacken“ und “An der Melkstatt“ sind nur eingeschränkt nutzbar.
Die Zufahrt zum Weiher ist zwischen ca. 7:30 Uhr bis ca. 14 Uhr (je nach Wettkampfverlauf) nicht möglich.
Bitte halten Sie sich immer hinter den Absperrungen auf, um nicht Athleten*innen und sich selbst zu gefährden.

ACHTUNG:
Widerrechtlich parkende Fahrzeuge im Zeitraum vom SA 17. Juni bis SO 18. Juni 2023 werden kostenpflichtig abgeschleppt. Bitte beachten Sie deshalb die entsprechenden Halte- bzw. Parkverbote.

VERANSTALTUNG GENEHMIGT
02-23-01-04651

Schwimmstrecken

28. STADT TRIATHLON ERDING

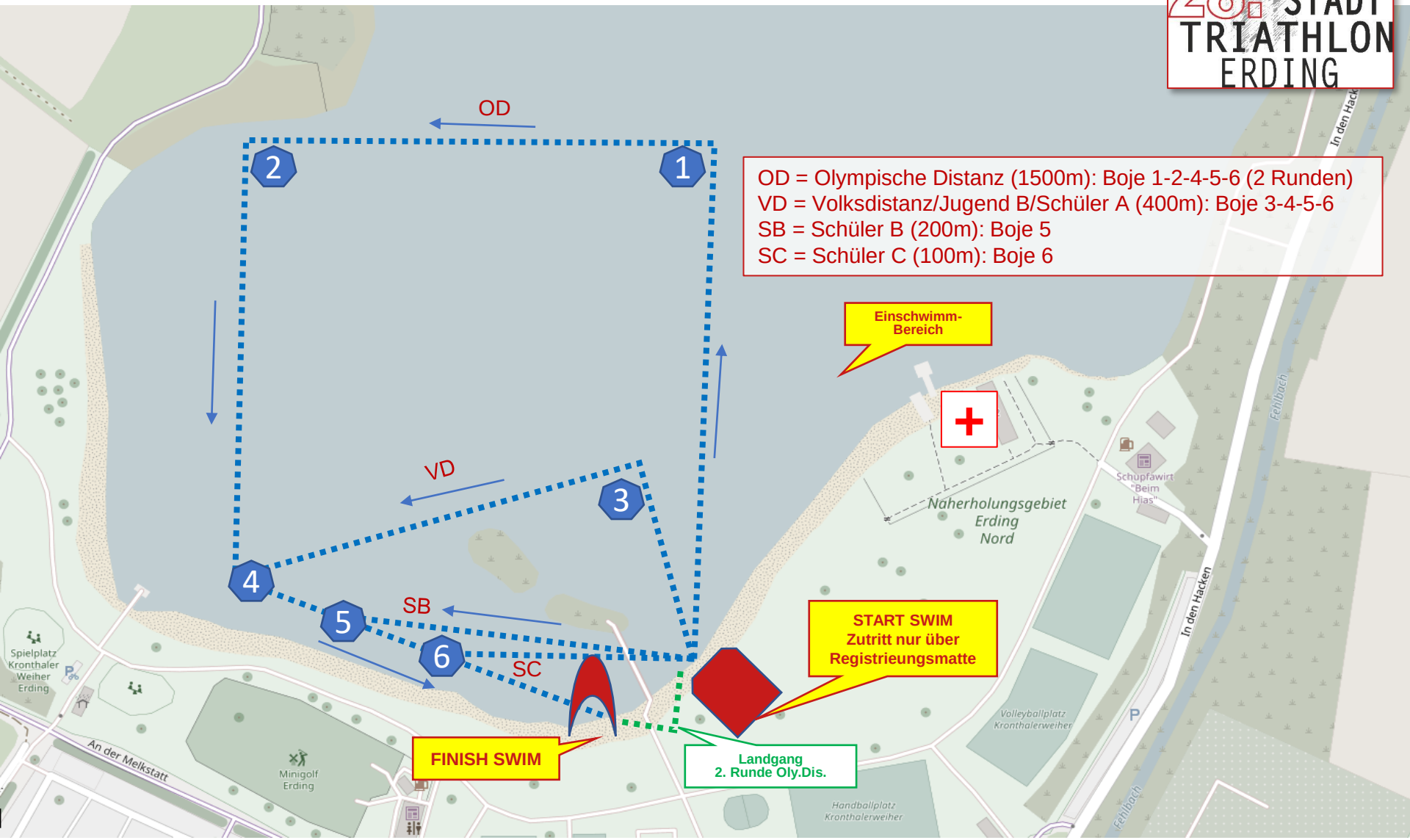

ERDINGER ALKOHOLFREI

STADTWERKE ERDING GmbH

Galaxy ERDING

BTV

VERANSTALTUNG GENEHMIGT
02-23-01-04651

DTU

Wechselzone: Übersicht

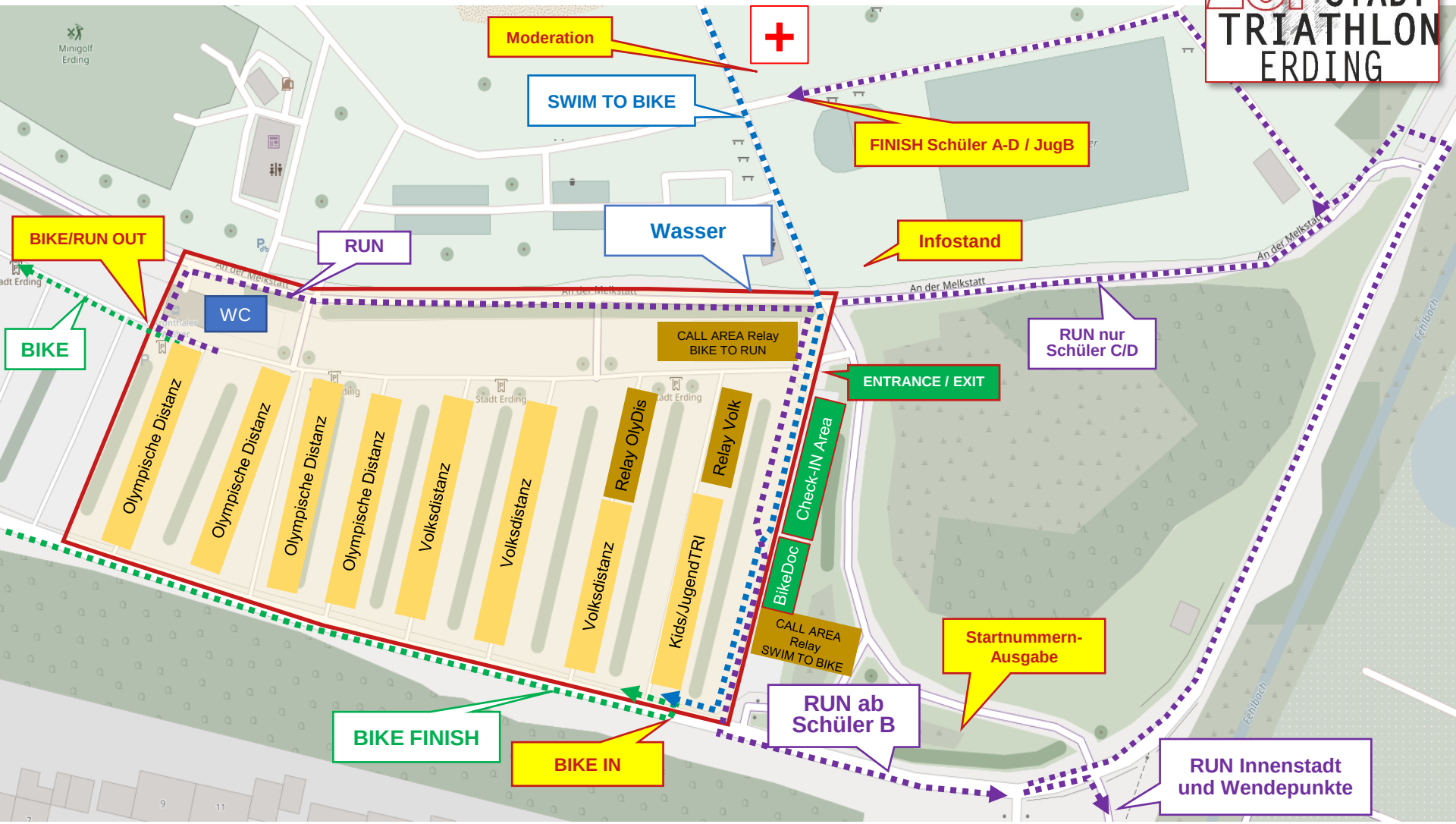

ERDINGER ALKOHOLFREI

STADTWERKE ERDING GmbH

Galaxy ERDING

BTV

VERANSTALTUNG GENEHMIGT 02-23-01-04651

DTU

Wechselzone: Innenplan

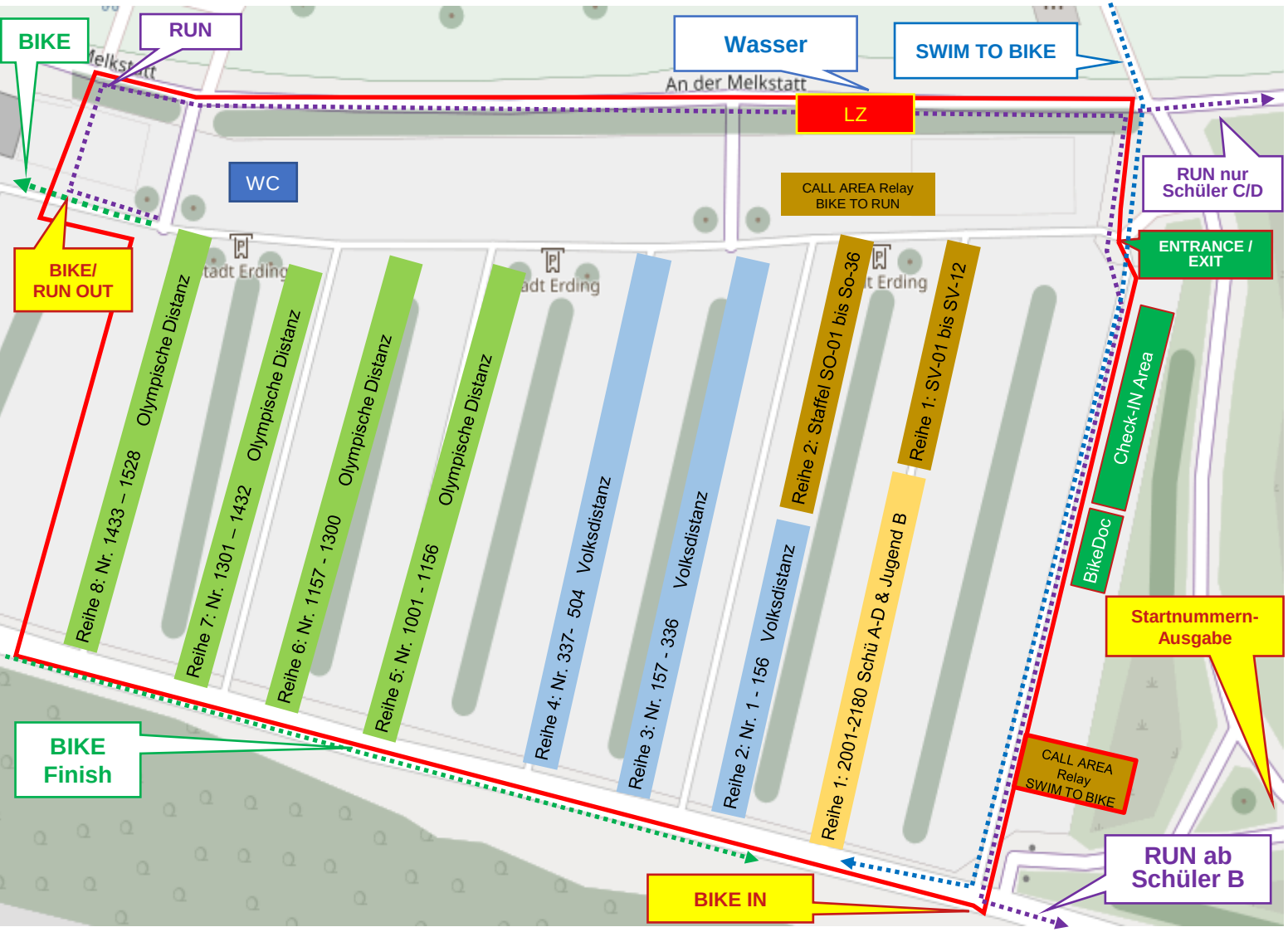

LZ = Littering Zone
nur hier dürfen Abfälle
entsorgt werden

VERANSTALTUNG GENEHMIGT
02-23-01-04651

Radstrecken-Übersicht

28. STADT TRIATHLON ERDING

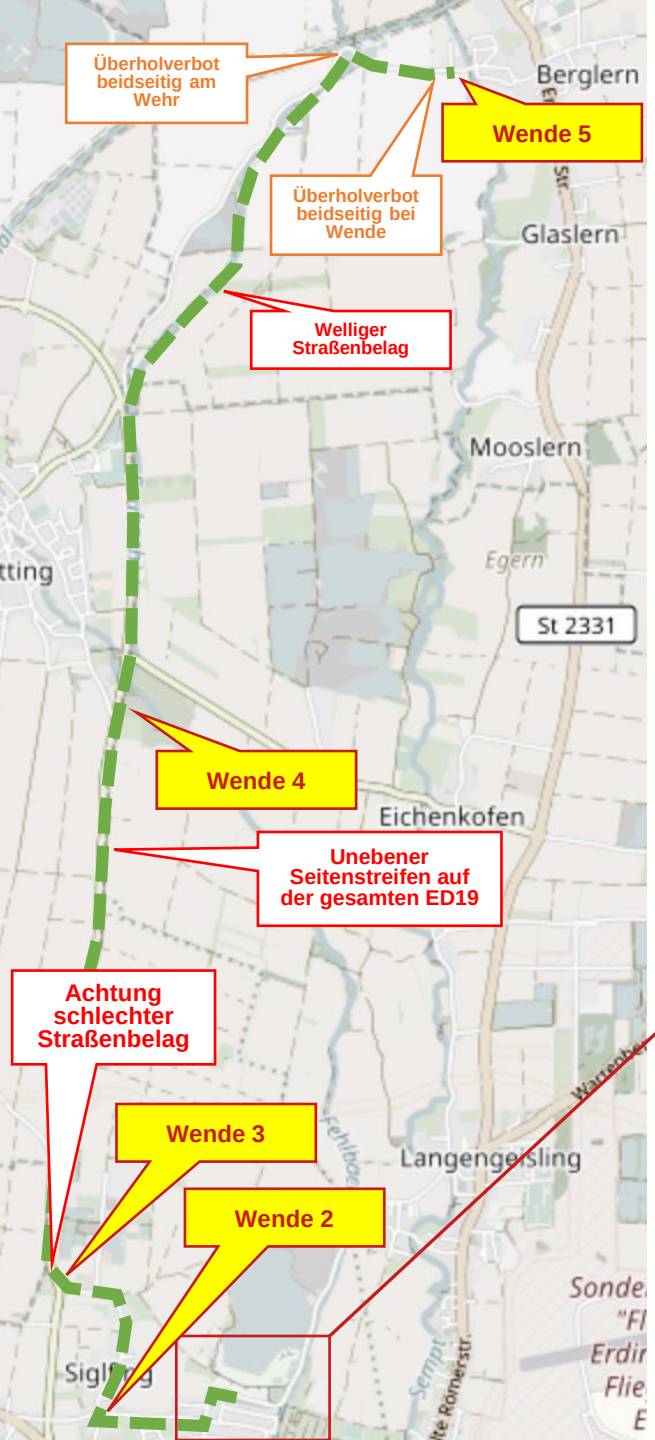

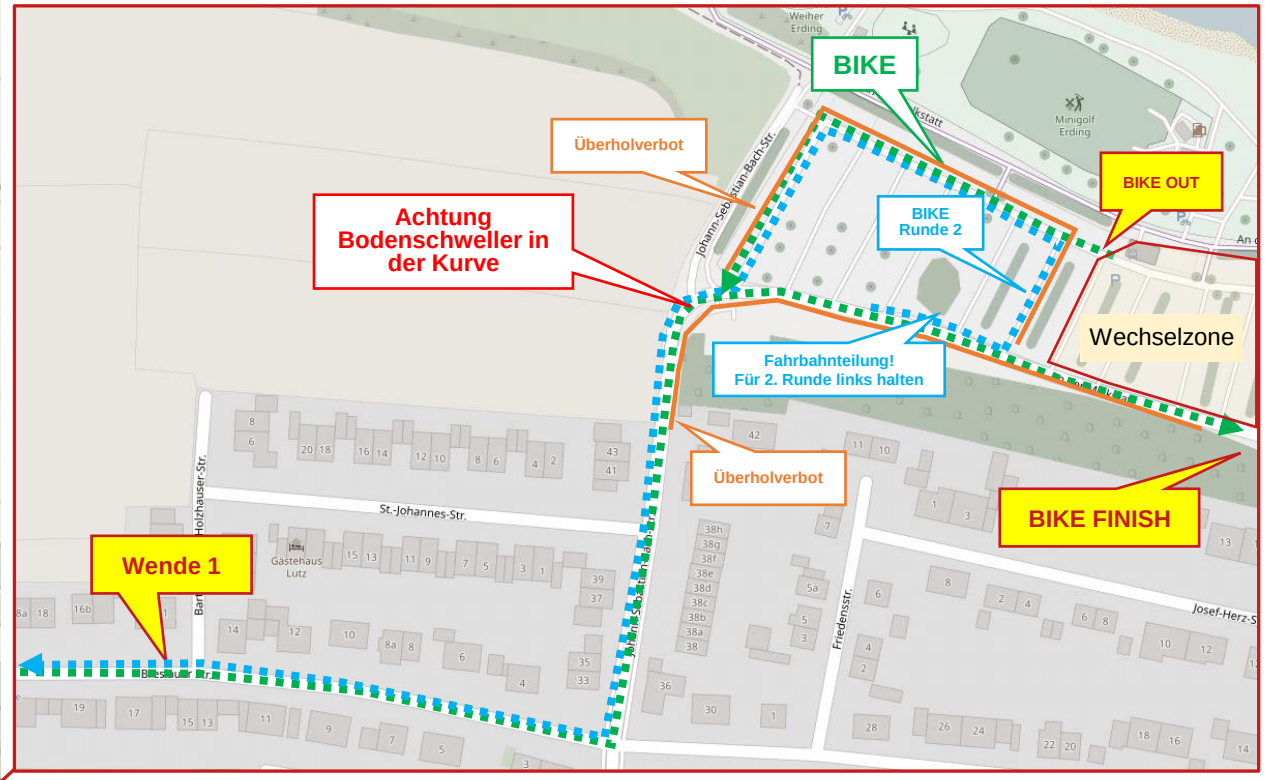

Auf allen Strecken gilt Windschattenverbot! **Bitte Überholverbot 50 Meter vor und nach den Wendepunkten** und im Bereich der Wechselzone und der Wendepunkte beachten.

Schüler*innen D: bis Wendepunkt 1 und zurück (1,0 km)
Schüler*innen C: bis Wendepunkt 2 und zurück (2,5 km)
Schüler*innen B: bis Wendepunkt 3 und zurück (5,0 km)
Schüler*innen A / Jugend B: bis Wendepunkt 4 und zurück (10 km)
Volksdistanz: bis Wendepunkt 5 und zurück (19,8 km)
Olympische Distanz: zweimal bis Wendepunkt 5 und zurück (39,7 km), Abzweigung zu Runde 2 vor der Wechselzone beachten!

ERDINGER ALKOHOLFREI
STADTWERKE ERDING GmbH
Galaxy Erding
BTV VERANSTALTUNG GENEHMIGT 02-23-01-04651 DTU

Radstrecke – Kritische Stellen

28. STADT TRIATHLON ERDING

Achtung Bodenschweller in der Rechtskurve in Richtung Wechselzone



Fahrbahnteilung!
Für 2. Runde auf der Olympischen Distanz links halten

ERDINGER ALKOHOLFREI
STADTWERKE ERDING GmbH
Galaxy ERDING
BTV
VERANSTALTUNG GENEHMIGT
02-23-01-04651
DTU

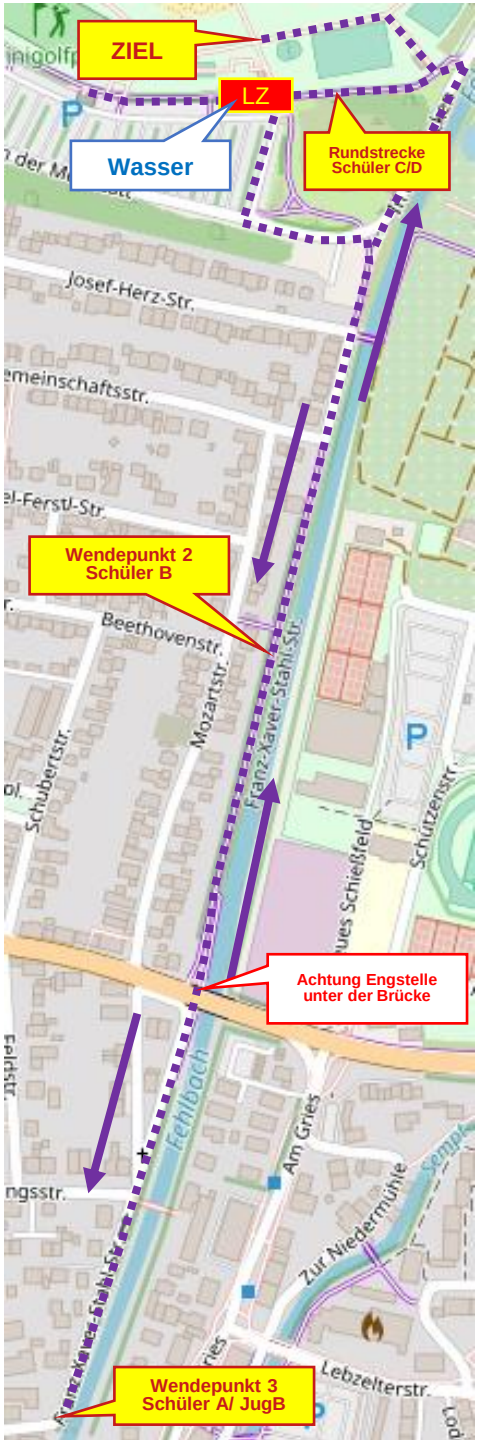

Laufstrecken Schüler*innen/Jugend B

28. STADT TRIATHLON ERDING

Schüler*innen D: Rundstrecke (0,3 km)
Schüler*innen C: Rundstrecke (0,3 km)
Schüler*innen B: bis Wendepunkt 2 und zurück (1,0 km)
Schüler*innen A / Jugend B: bis Wendepunkt 3 und zurück (2,3 km)

LZ = Littering Zone
nur hier dürfen Abfälle entsorgt werden

ERDINGER ALKOHOLFREI

STADTWERKE ERDING GmbH

Galaxy ERDING

BTV

VERANSTALTUNG GENEHMIGT
02-23-01-04651

DTU

Laufstrecke Volks-/Olymp. Distanz

28. STADT TRIATHLON ERDING

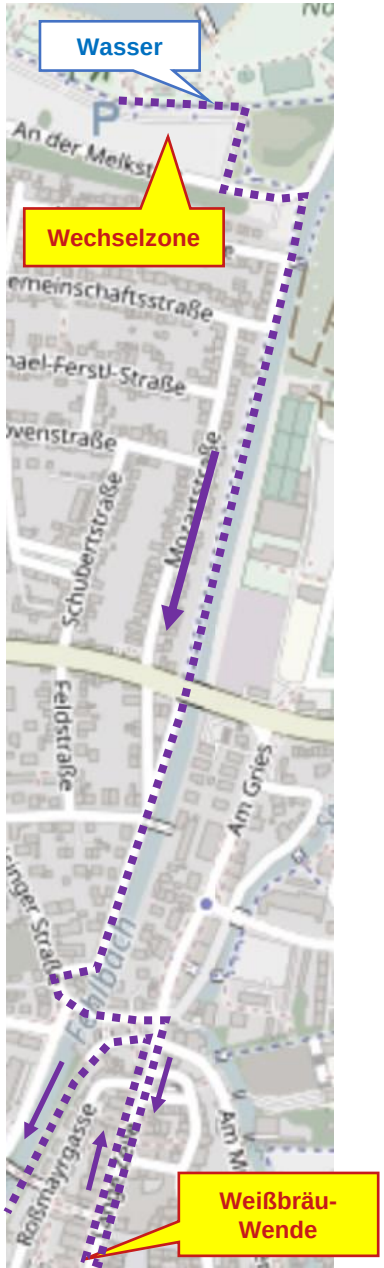

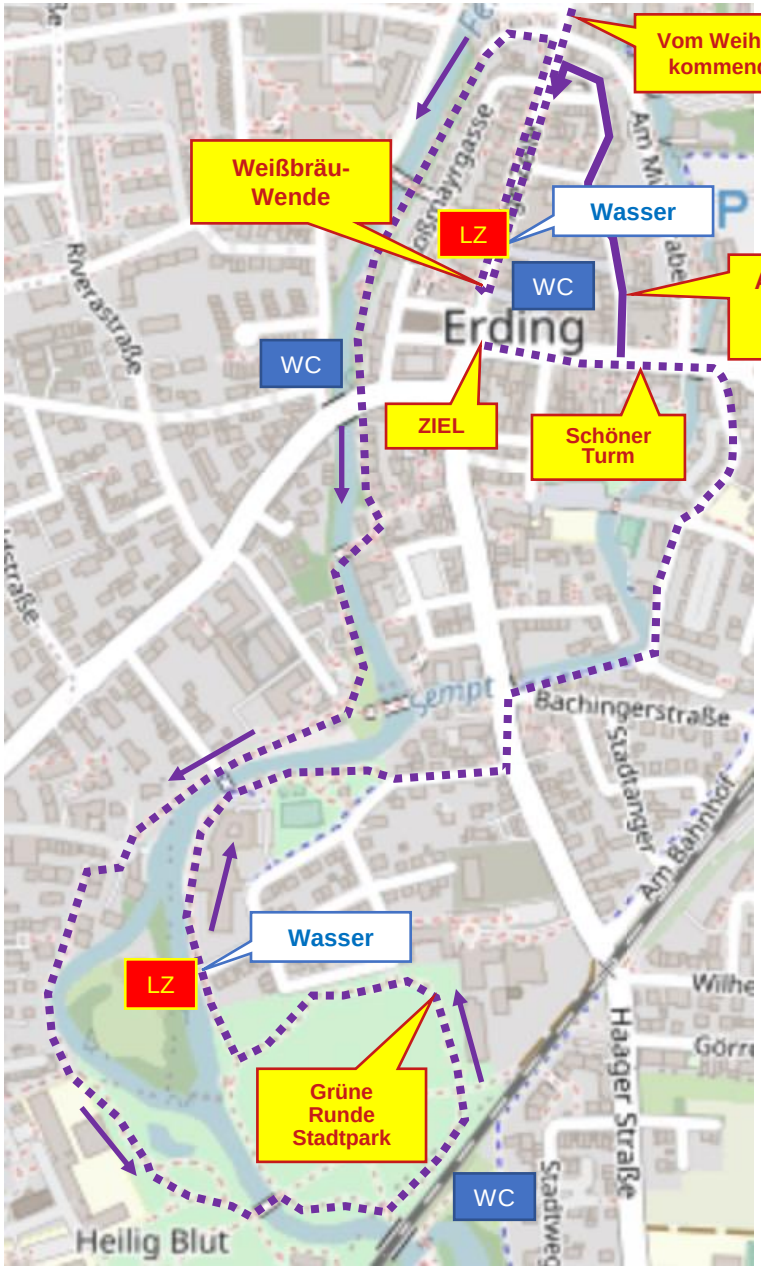

Volksdistanz:
von der Wechselzone in die Innenstadt und eine Stadtparkrunde (5,4 km)

Olympische Distanz:
von der Wechselzone in die Innenstadt und zwei Stadtparkrunden (9,7 km)
Bitte Abzweigung auf die zweite Runde in der Innenstadt nach dem schönen Turm beachten.

LZ = Littering Zone
nur hier dürfen Abfälle entsorgt werden

ERDINGER ALKOHOLFREI

STADTWERKE ERDING GmbH

BTV

VERANSTALTUNG GENEHMIGT
02-23-01-04651

DTU

ZIELBEREICH Innenstadt

28. STADT TRIATHLON ERDING

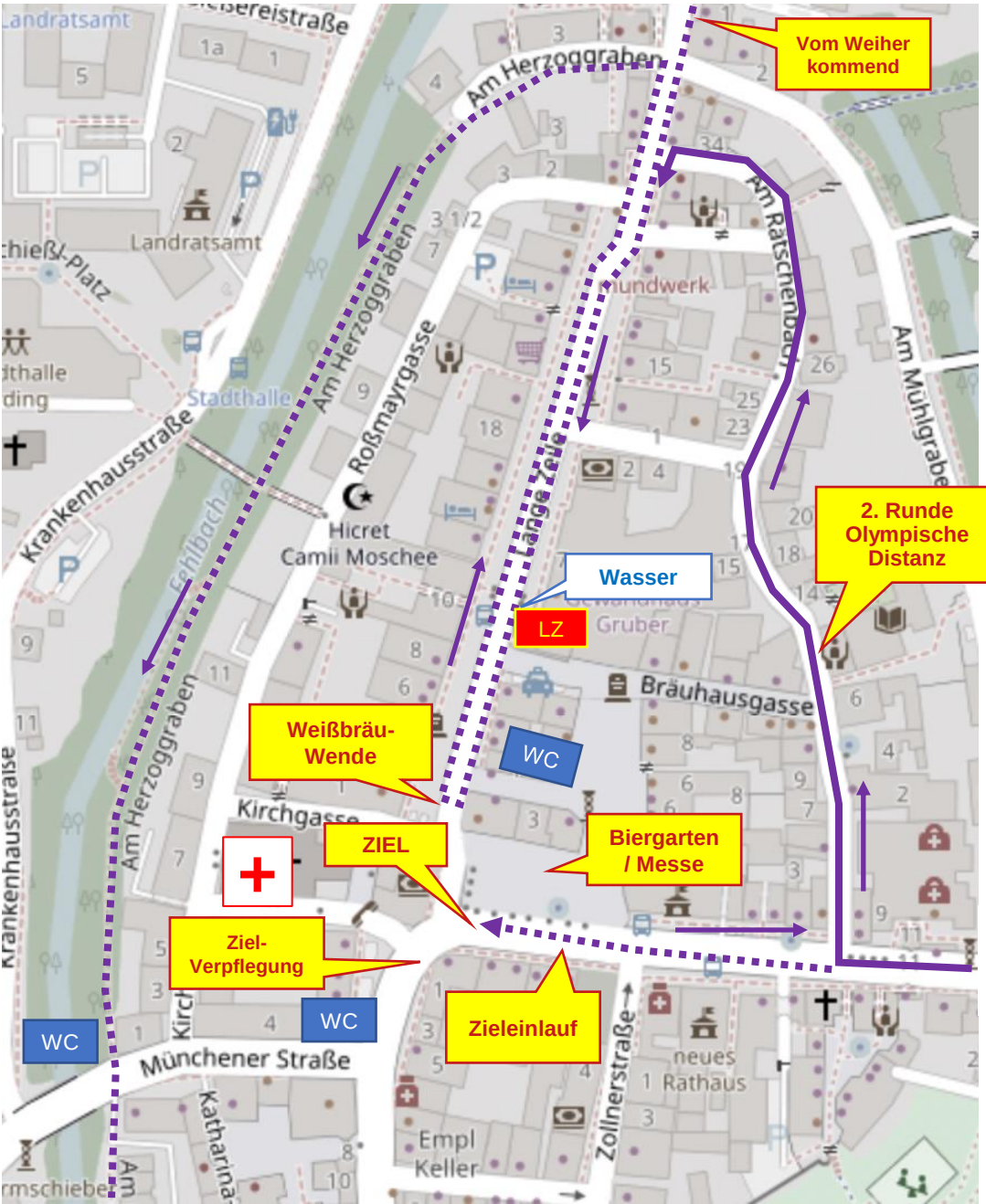

Volksdistanz:
von der Wechselzone in die Innenstadt und eine Stadtparkrunde (5,4 km)

Olympische Distanz:
von der Wechselzone in die Innenstadt und zwei Stadtparkrunden (9,7 km)
Bitte Abzweigung auf die zweite Runde in der Innenstadt (direkt nach dem Schönen Turm) beachten.

LZ = Littering Zone
nur hier dürfen Abfälle entsorgt werden

ERDINGER ALKOHOLFREI

STADTWERKE ERDING GmbH

Galaxy ERDING

BTV

VERANSTALTUNG GENEHMIGT
02-23-01-04651

DTU