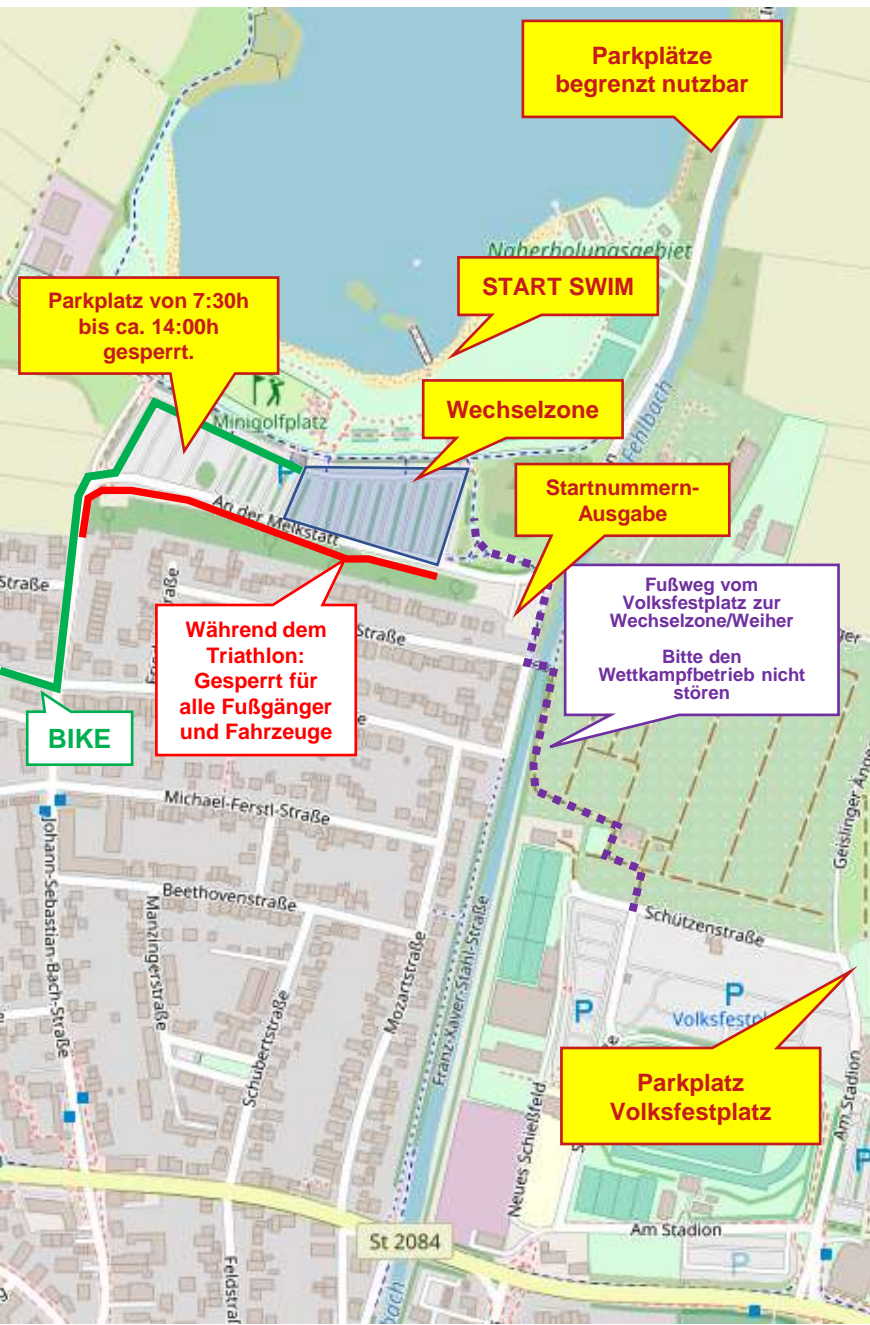


# Anreise und Parken



Liebe Athleten\*innen, Besucher\*innen und Badegäste,

um den Stadtriathlon Erding stressfrei genießen zu können, reisen Sie bitte rechtzeitig an und nutzen den Parkplatz am Volkfestplatz. Hier stehen ausreichend Parkplätze zur Verfügung.

Über den **Fußweg** durch die Kleingartenanlage erreichen Sie in wenigen Minuten zu Fuß die Wechselzone und den Kronthaler Weiher.

Die Parkplätze an der Straße „In den Hacken“ und „An der Melkstatt“ sind nur eingeschränkt nutzbar.

Die Zufahrt zum Weiher ist zwischen ca. 7:30 Uhr bis ca. 14 Uhr (je nach Wettkampfverlauf) nicht möglich.

Bitte halten Sie sich immer hinter den Absperrungen auf, um nicht Athleten\*innen und sich selbst zu gefährden.

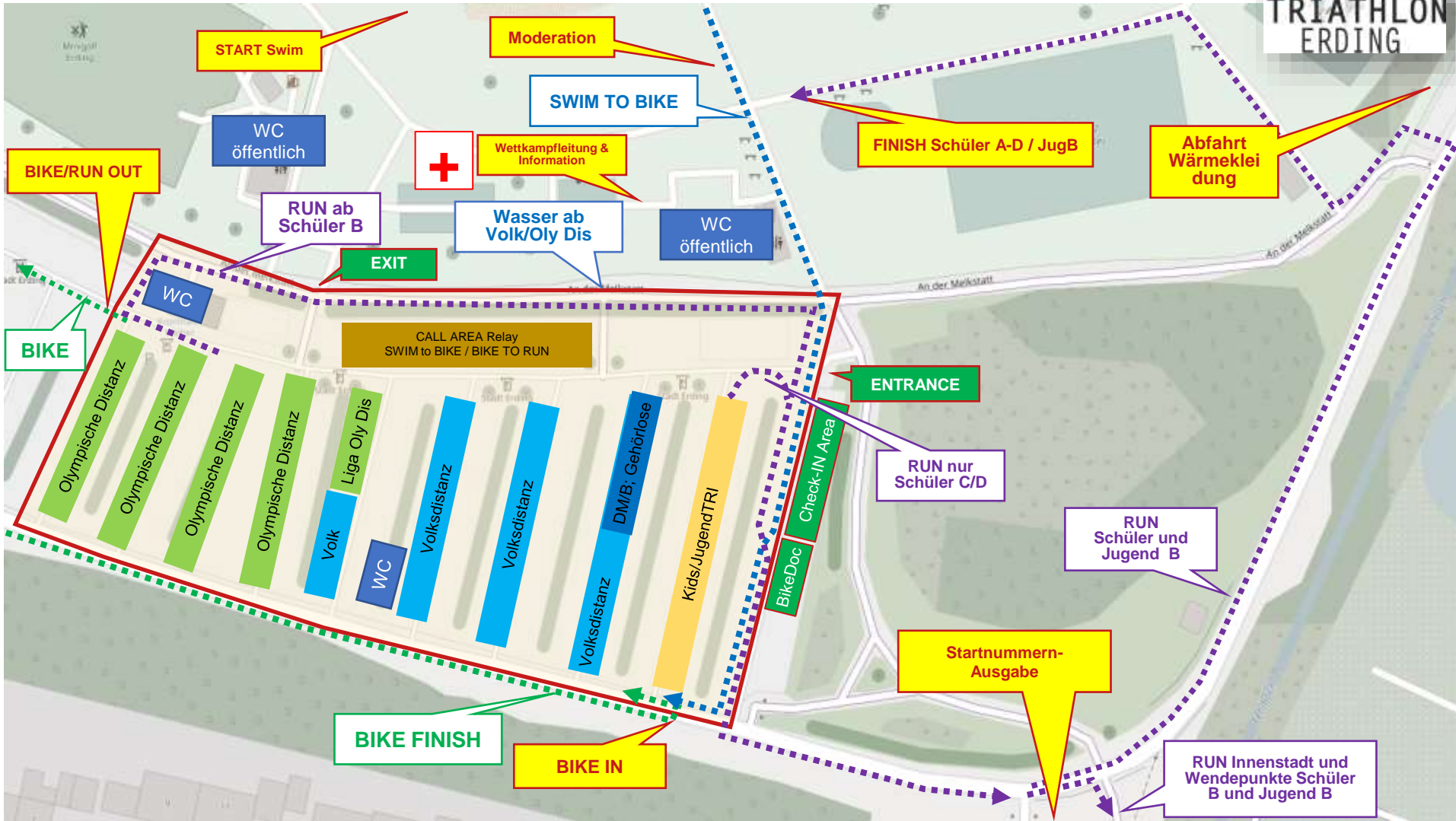
## ACHTUNG:

Widerrechtlich parkende Fahrzeuge werden im Zeitraum vom SA 31. Mai bis SO 01. Juni 2025 kostenpflichtig abgeschleppt. Bitte beachten Sie deshalb die entsprechenden Halte- bzw. Parkverbote.

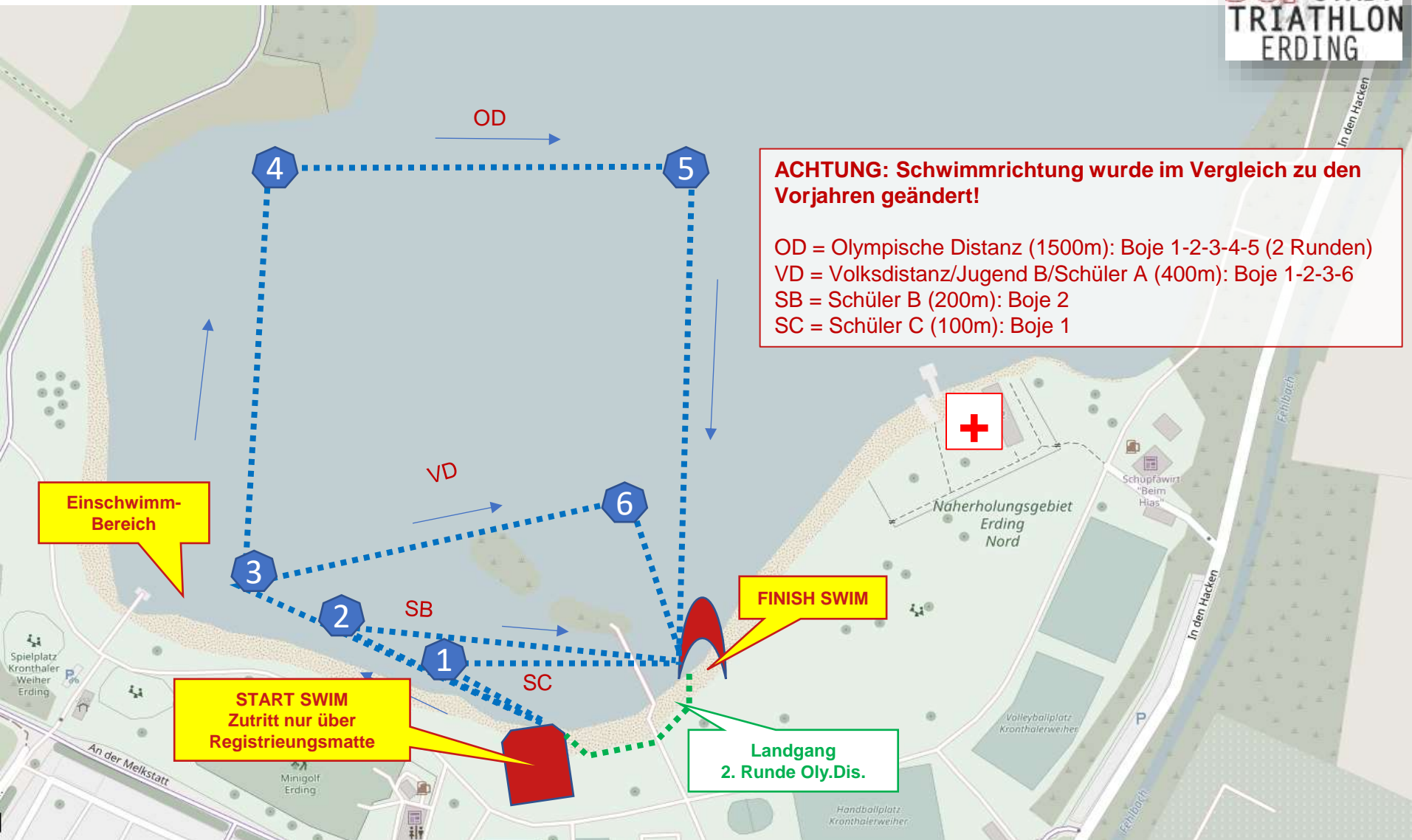


# Wechselzone: Übersicht

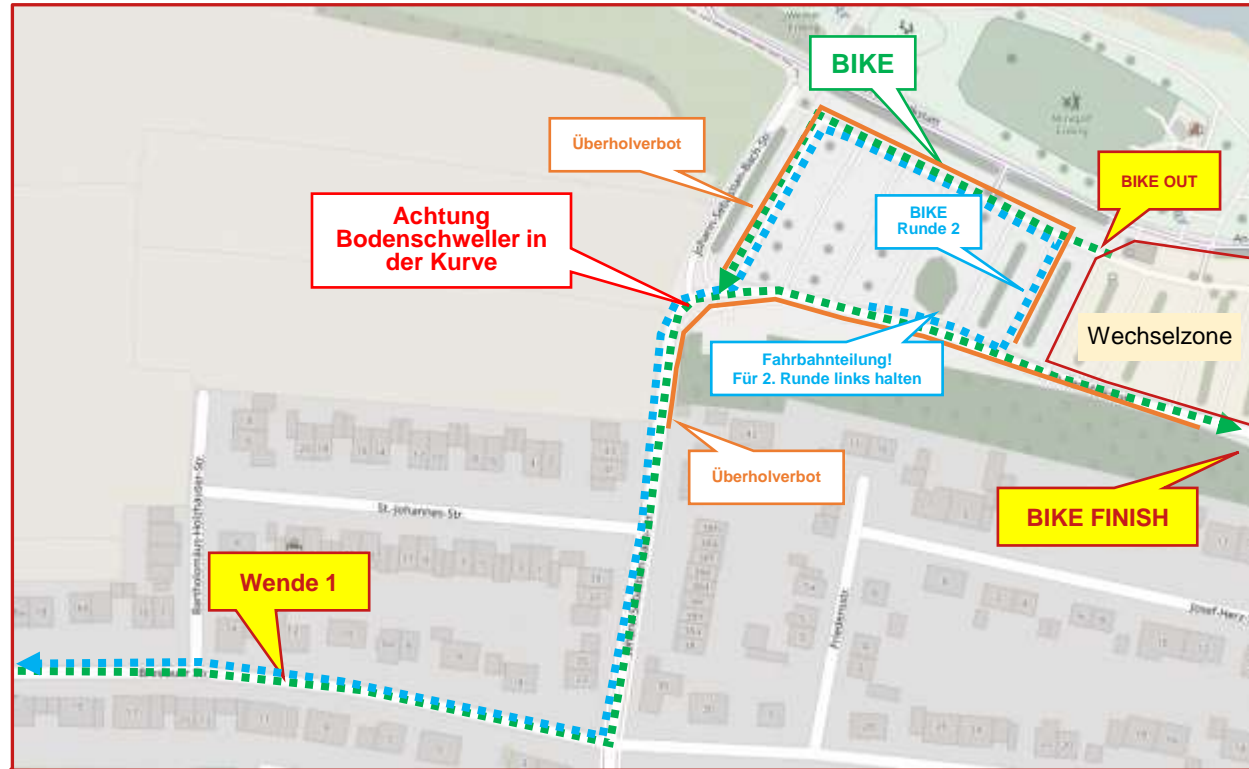
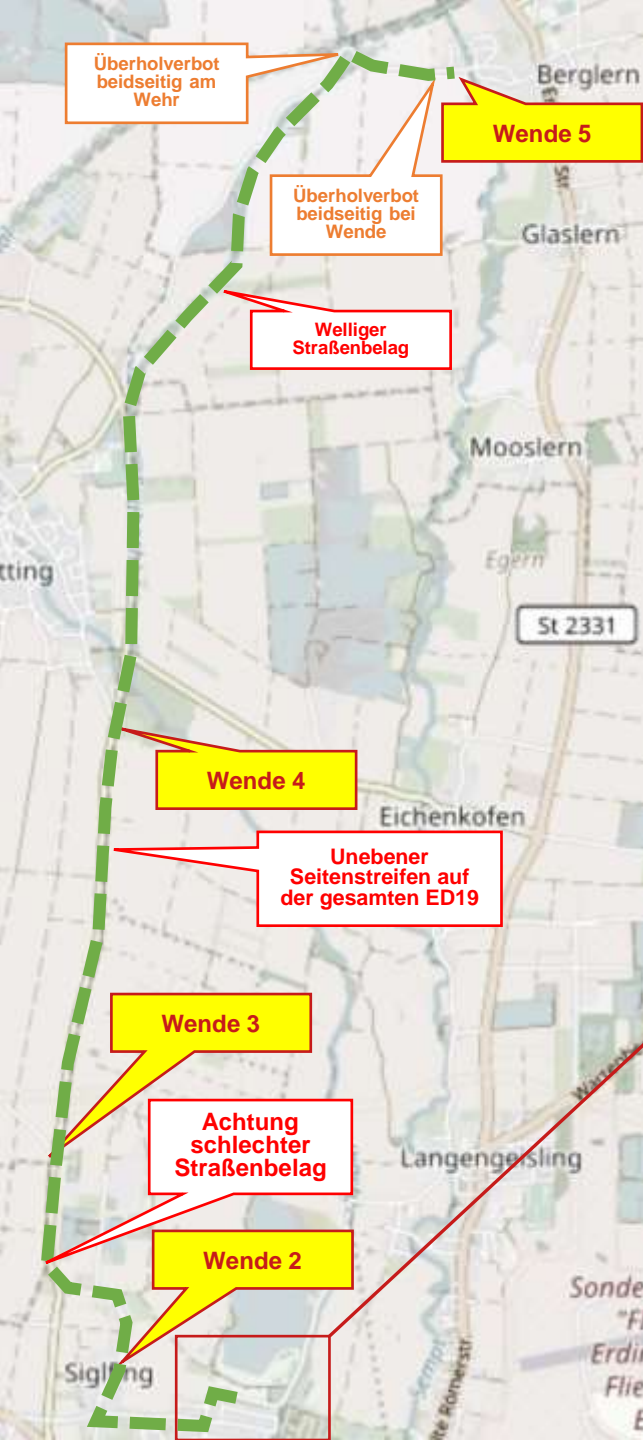
30. STADT TRIATHLON ERDING



# Schwimmstrecken



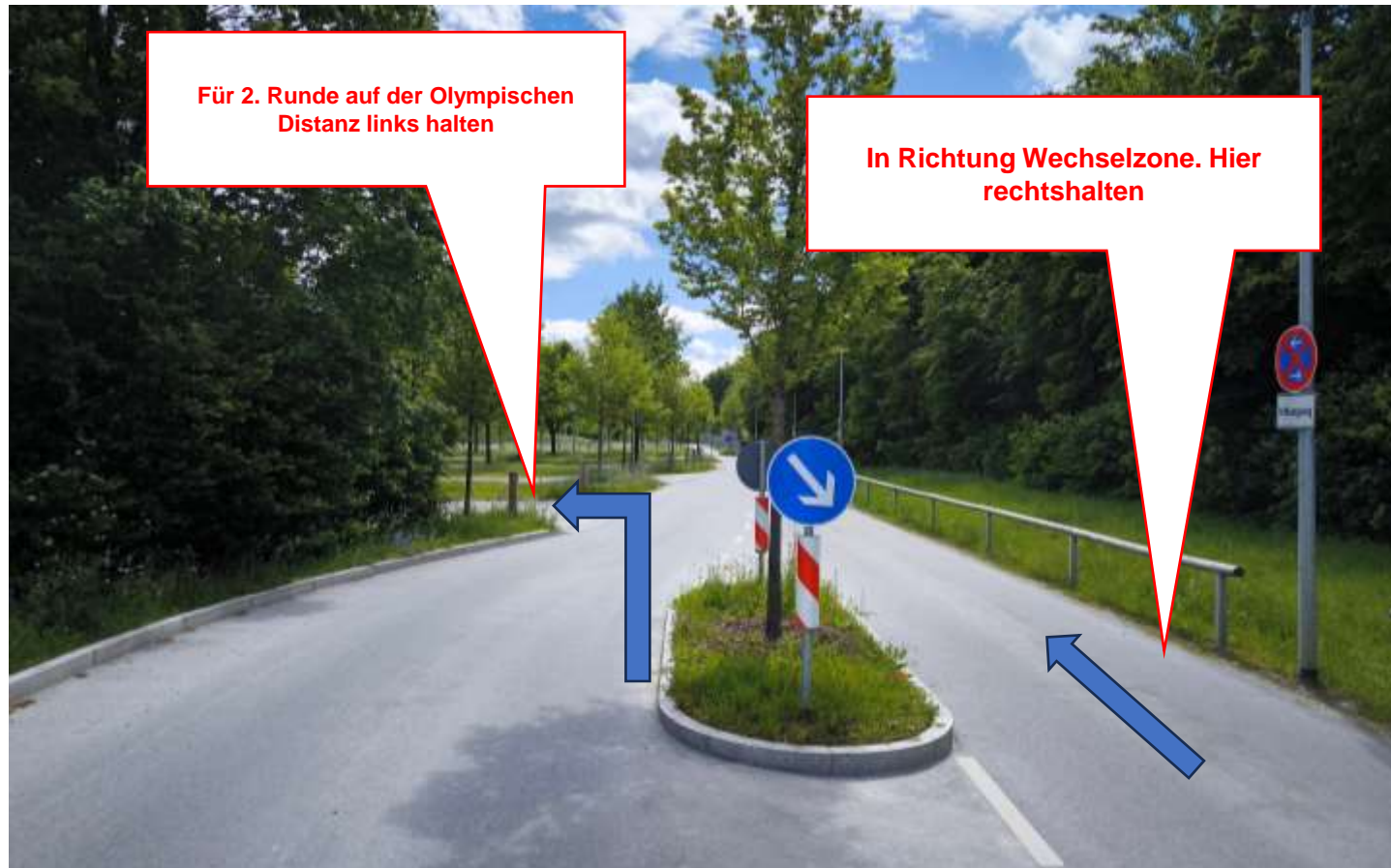
# Radstrecken-Übersicht



Auf allen Strecken gilt Windschattenverbot! **Bitte Überholverbot 50 Meter vor und nach den Wendepunkten** und im Bereich der Wechselzone und der Wendepunkte beachten.

Schüler\*innen D: bis Wendepunkt 1 und zurück (1,0 km)  
 Schüler\*innen C: bis Wendepunkt 2 und zurück (2,5 km)  
 Schüler\*innen B: bis Wendepunkt 3 und zurück (5,0 km)  
 Schüler\*innen A / Jugend B: bis Wendepunkt 4 und zurück (10 km)  
 Volksdistanz: bis Wendepunkt 5 und zurück (19,8 km)  
 Olympische Distanz: zweimal bis Wendepunkt 5 und zurück (39,7 km), Abzweigung zu Runde 2 vor der Wechselzone beachten!

# Radstrecke – Fahrbahnteilung für 2. Runde Olympische Distanz



# Radstrecke – Überholverbote

Auf der Radstrecke gibt es mehrere Abschnitte mit Überholverbot (siehe Radstreckenübersicht). Kritische Bereiche haben wir extra für Euch markiert. Bitte achtet auf die folgenden Schilder.




# Radstrecke – Kritische Stellen

Achtung Bodenschweller in der Rechtskurve in Richtung Wechselzone. Hier gilt absolutes Überholverbot




Fahrbahnteilung!  
Für 2. Runde auf der Olympischen Distanz links halten



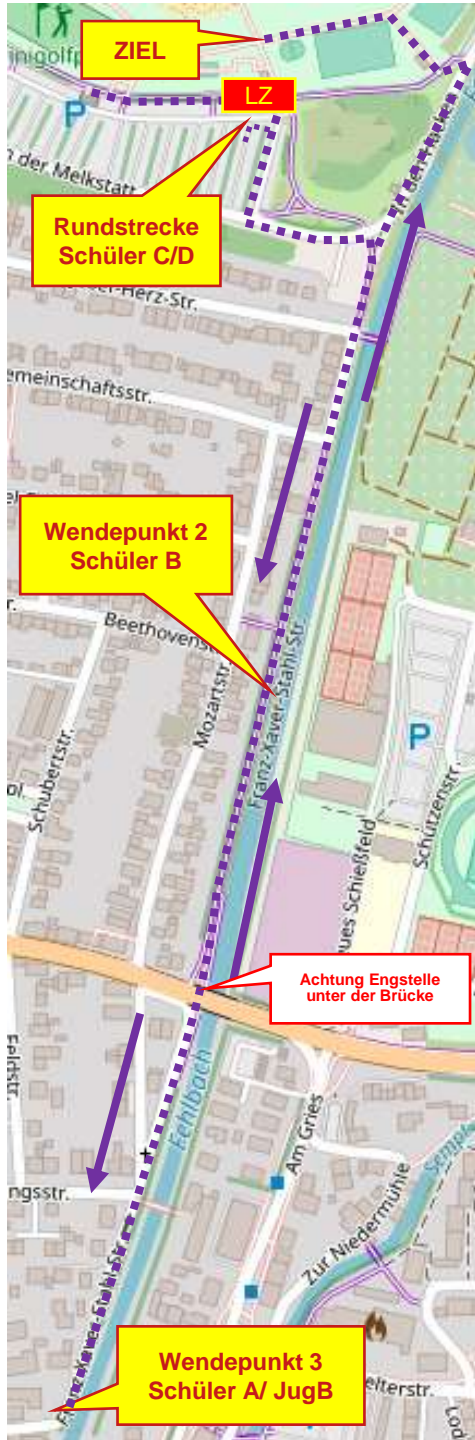
# Radstrecke – Wendepunkt Berglern für Volksdistanz / Olympische Distanz

30. STADT  
TRIATHLON  
ERDING





# Laufstrecken Schüler\*innen/Jugend B



Schüler\*innen D: Rundstrecke (0,3 km) → bitte neue Streckenführung beachten!  
 Schüler\*innen C: Rundstrecke (0,3 km) → bitte neue Streckenführung beachten!  
 Schüler\*innen B: bis Wendepunkt 2 und zurück (1,0 km)  
 Schüler\*innen A / Jugend B: bis Wendepunkt 3 und zurück (2,3 km)

LZ = Littering Zone  
 nur hier dürfen Abfälle entsorgt werden



# Laufstrecke Volks-/Olymp. Distanz



**Volksdistanz:**  
 von der Wechselzone in die Innenstadt und eine Stadtparkrunde (5,4 km)

**Olympische Distanz:**  
 von der Wechselzone in die Innenstadt und zwei Stadtparkrunden (9,7 km)  
 Bitte Abzweigung auf die zweite Runde in der Innenstadt nach dem schönen Turm beachten.

**LZ = Littering Zone**  
 nur hier dürfen Abfälle entsorgt werden



# ZIELBEREICH Innenstadt



## Volksdistanz:

von der Wechselzone in die Innenstadt und eine Stadtparkrunde (5,4 km)

## Olympische Distanz:

von der Wechselzone in die Innenstadt und zwei Stadtparkrunden (9,7 km)

Bitte Abzweigung auf die zweite Runde in der Innenstadt (direkt nach dem Schönen Turm) beachten.

LZ = Littering Zone  
nur hier dürfen Abfälle entsorgt werden



# Rückweg zum Weiher

Liebe Athleten\*innen

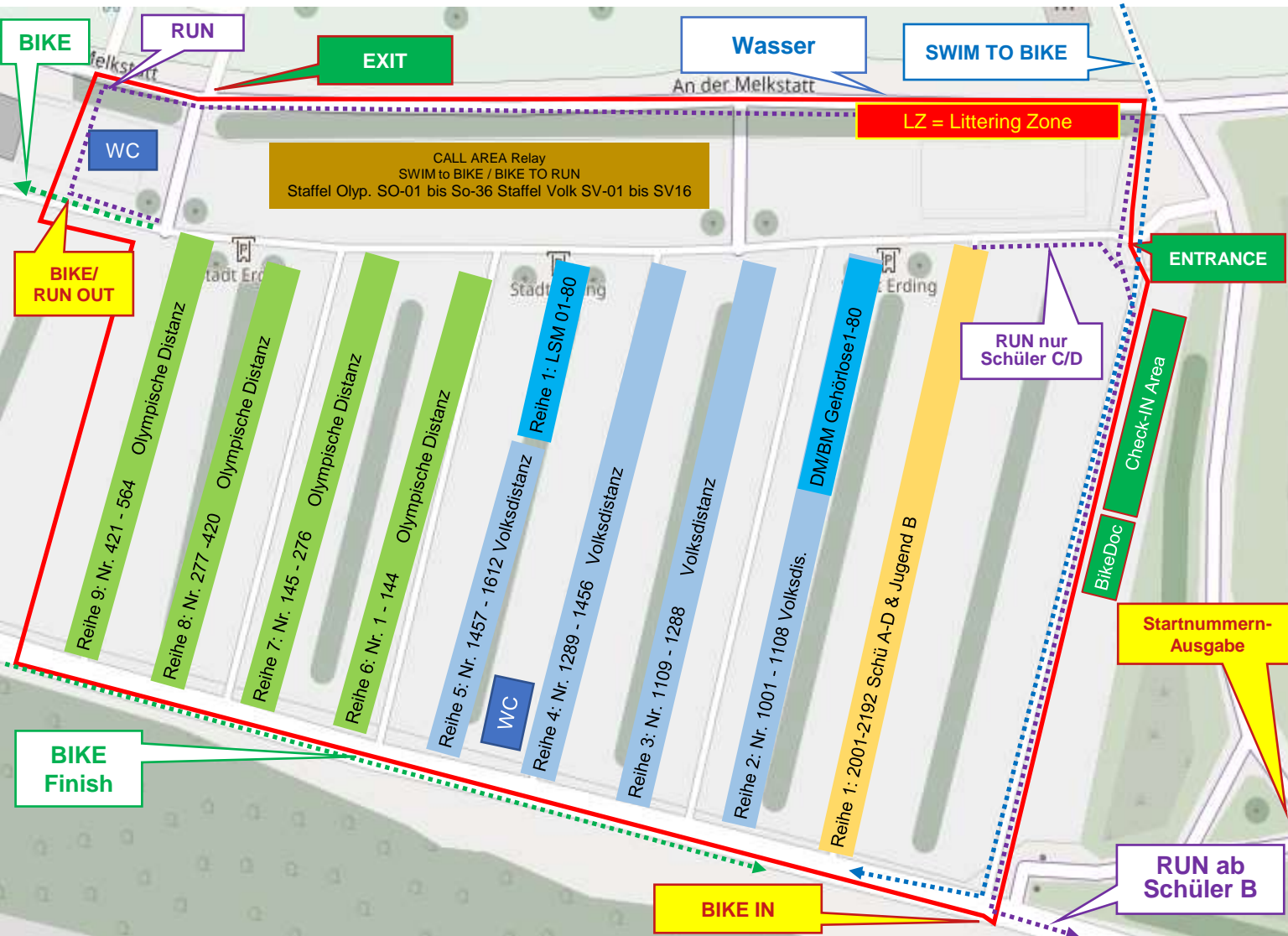
Nachdem Ihr den Stadtriathlon Erding erfolgreich gefinisht habt, findet Ihr links auf der Karte den schnellsten **Fußweg** zurück zur Wechselzone am Weiher. Da der Rückweg zum Weiher bzw. zu den Duschen am Freibad Erding zum Teil über die Laufstrecke führt, möchten wir Euch bitten Rücksicht auf die anderen Athletinnen und Athleten zu nehmen, die sich noch im Wettkampf befinden.

Bitte holt rechtzeitig Eure Fahrräder an der Wechselzone ab, da diese bis maximal 17:00 Uhr bewacht wird. Für die Abholung der Fahrräder die Startnummer bereithalten. Diese dient zudem als Eintrittskarte zum Duschen im Freibad Erding.

Der Parkplatz am Weiher (An der Melkstatt) ist bis zur Rückkehr der letzten RadfahrerInnen bis ca. 14:30 Uhr gesperrt.



# Wechselzone: Startreihen



**WC =**  
Teilnehmertoiletten innerhalb der Wechselzone. Besucher nutzen bitte die öffentlichen Toiletten am Minigolf, Trampolin und Nähe Wasserwacht.

**LZ = Littering Zone**  
nur hier dürfen Abfälle entsorgt werden

